






PROJEKT BUDOWY PLACU ZABAW
LOKALIZACJA: Platyny gm. Olsztynek
 Działka nr 20/7
INWESTOR: Gmina Olsztynek
 Ul. Ratusz 1
 11-015 OLSZTYNEK

OZNACZENIA (OBIEKTY ISTNIEJĄCE)


— GRANICA DZIAŁKI NR 20/7
 ISTN. BUDYNEK


OZNACZENIA (OBIEKTY PROJEKTOWANE)

 PROJ. HUŚTAWKA WAHADŁOWA
 PROJ. HUŚTAWKA RÓWNOWAŻNA
 PROJ. POMOST RUCHOMY Z TRAPEM

 PROJ. ZESTAW ZABAW

 PROJ. TABLICA DO RYSOWANIA

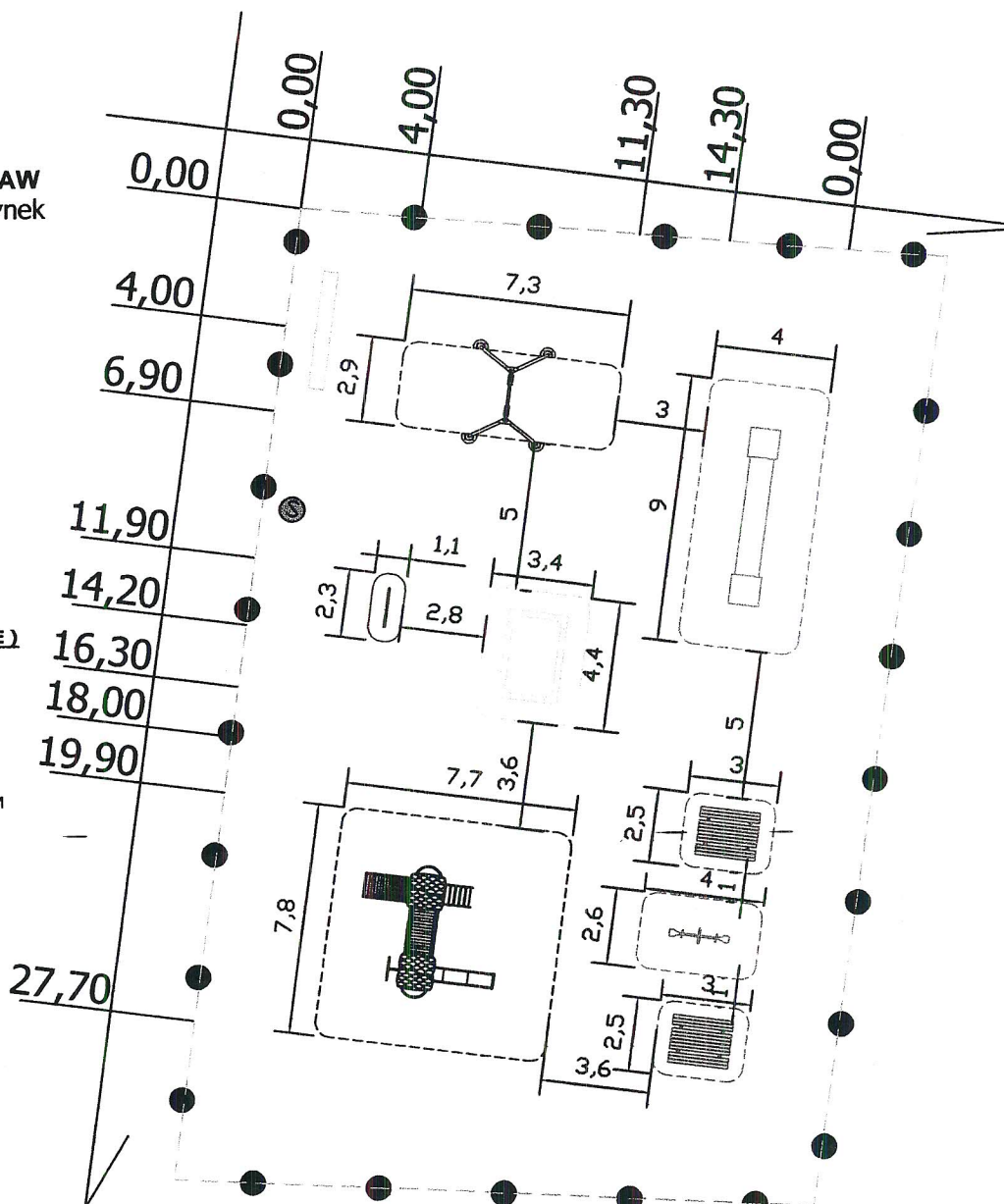
 PROJ. PIASKOWNICA

 PROJ. ŁAWKO-STÓŁ

 PROJ. STOJAK ROWEROWY

 WYDZIELONY TEREN POD PLAC ZABAW

 PROJ. KOSZ



Lokalizacja	
Platyny dz. nr 20/7, gm. Olsztynek	
Nazwa obiektu	
Projekt budowy placu zabaw	
Rysunek	
Projekt zagospodarowania terenu	
Projektował	
Stanisław Gałęcki	
Data	Skala
XI 2011	1:250
Podpis	
arch. Stanisław Gałęcki	
upr. bud. Nr 14/01/01	
Rys. nr	
12.8.13 ust. 1 pkt 1, 87	